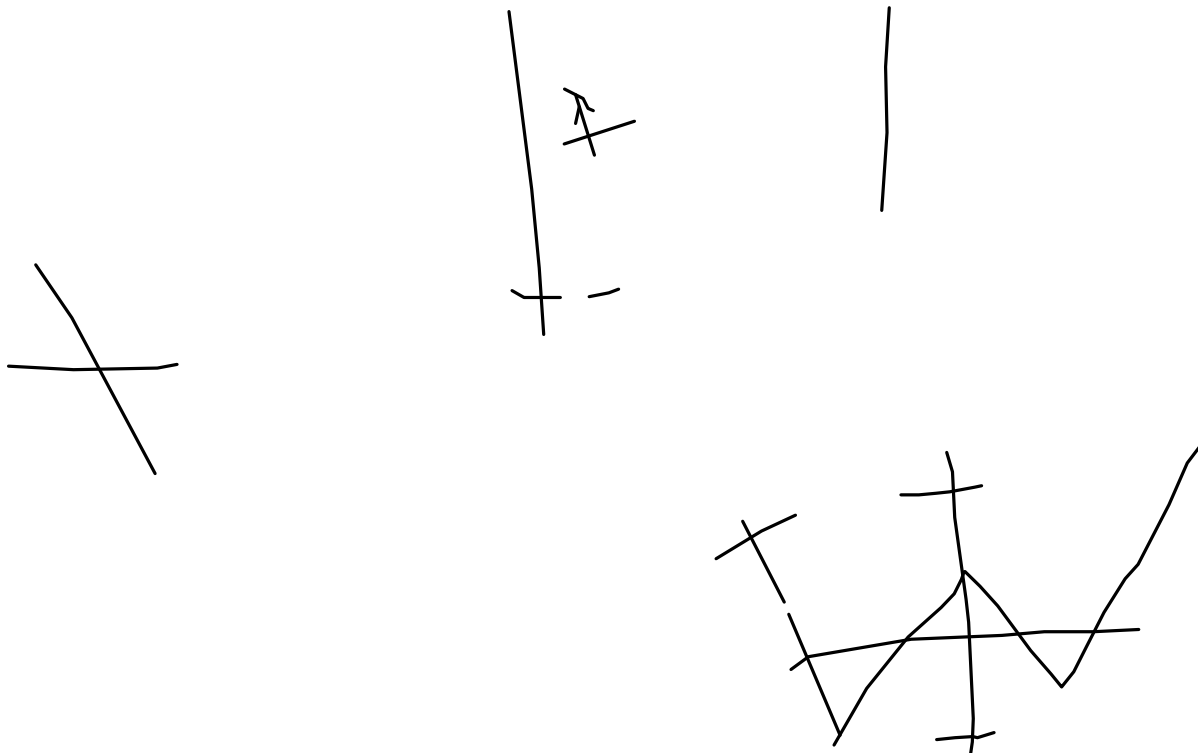



Grundstrecke San Michael I vor
 letztem Feld am 14.10.2018 / 14:49



Grundstrecke San Michael II vor
 letztem Feld am 14.10.2018 / 15:18



Standort:
 Glatte Südwand zwischen Messpunkt
 431 und 430 ab Barbaranische ca. 5 m
 Bergwärts

Plan-Referenzpunkt 35



Minieras da Fier

Eisenbergwerk Buffalora / Valdera

Koordinaten: CH 1903+ / LV95
Fixpunkt 0 ist: 2815383.73 / 1168649.54 /
 2427m
Kataster: 2650



Gefundene Zeichen in Strecken San Michael und San Rafael
 Datei: schriften_haspel_V2.vsd

Gezeichnet / Geändert	Zeichner	Datum
Luisa Karrer	Lu	20. Oktober 2018
Luisa Karrer	Lu	14. Juli 2020

**Grundstrecke San Michael II vor
letztem Feld am 14.10.2018 / 15:21**

Standort:
Glatte Südwand zwischen Messpunkt
431 und 430 ab Barbaranische ca. 5 m
Bergwärts

Plan-Referenzpunkt **35**




Minieras da Fier
Eisenbergwerk Buffalora / Valdera

Gefundene Zeichen in Strecken San Michael und San Rafael
Datei: schriften_haspel_V2.vsd

Koordinaten: CH 1903+ / LV95
Fixpunkt 0 ist: 2815383.73 / 1168649.54 /
2427m
Kataster: 2650

Gezeichnet / Geändert	Zeichner	Datum
Luisa Karrer	Lu	20. Oktober 2018
Luisa Karrer	Lu	14. Juli 2020

Grundstrecke San Michael II vor
 letztem Feld am 14.10.2018 / 15:18



Standort:
 Glatte Südwand zwischen Messpunkt
 431 und 430 ab Barbaranische ca. 5 m
 Bergwärts

Plan-Referenzpunkt 35



Minieras da Fier

Eisenbergwerk Buffalora / Valdera

Gefundene Zeichen in Strecken San Michael und San Rafael
 Datei: schriften_haspel_V2.vsd

Koordinaten: CH 1903+ / LV95
Fixpunkt 0 ist: 2815383.73 / 1168649.54 /
 2427m
Kataster: 2650

Gezeichnet / Geändert	Zeichner	Datum
Luisa Karrer	Lu	20. Oktober 2018
Luisa Karrer	Lu	14. Juli 2020

Grundstrecke San Michael I vor
letztem Feld am 14.10.2018 / 14:59



Minieras da Fier


Eisenbergwerk Buffalora / Valdera

Gefundene Zeichen in Strecken San Michael und San Rafael
Datei: scharfen_haspel_V2.vsd

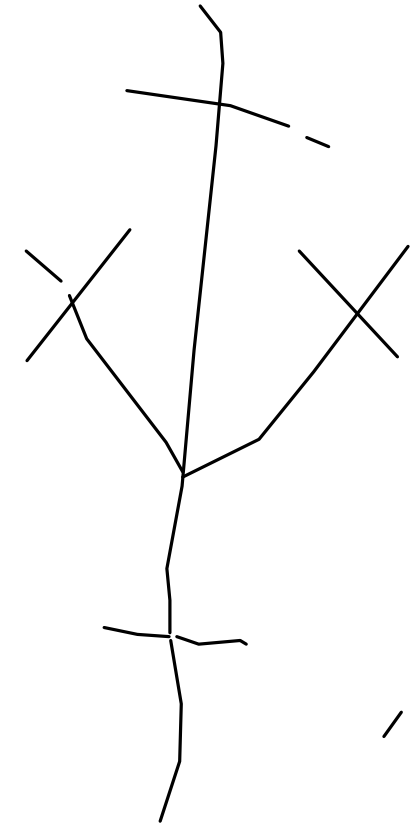

Koordinaten: CH 1903+ / LV95
Fixpunkt 0 ist: 2815383.73 / 1168649.54 /
2427m
Kataster: 2650

Gezeichnet / Geändert	Zeichner	Datum
Luisa Karrer	Lu	20. Oktober 2018
Luisa Karrer	Lu	14. Juli 2020

Grundstrecke San Michael I vor
 letztem Feld am 14.10.2018 / 14:49



Grundstrecke San Michael I vor
 letztem Feld am 14.10.2018 / 14:50



Minieras da Fier

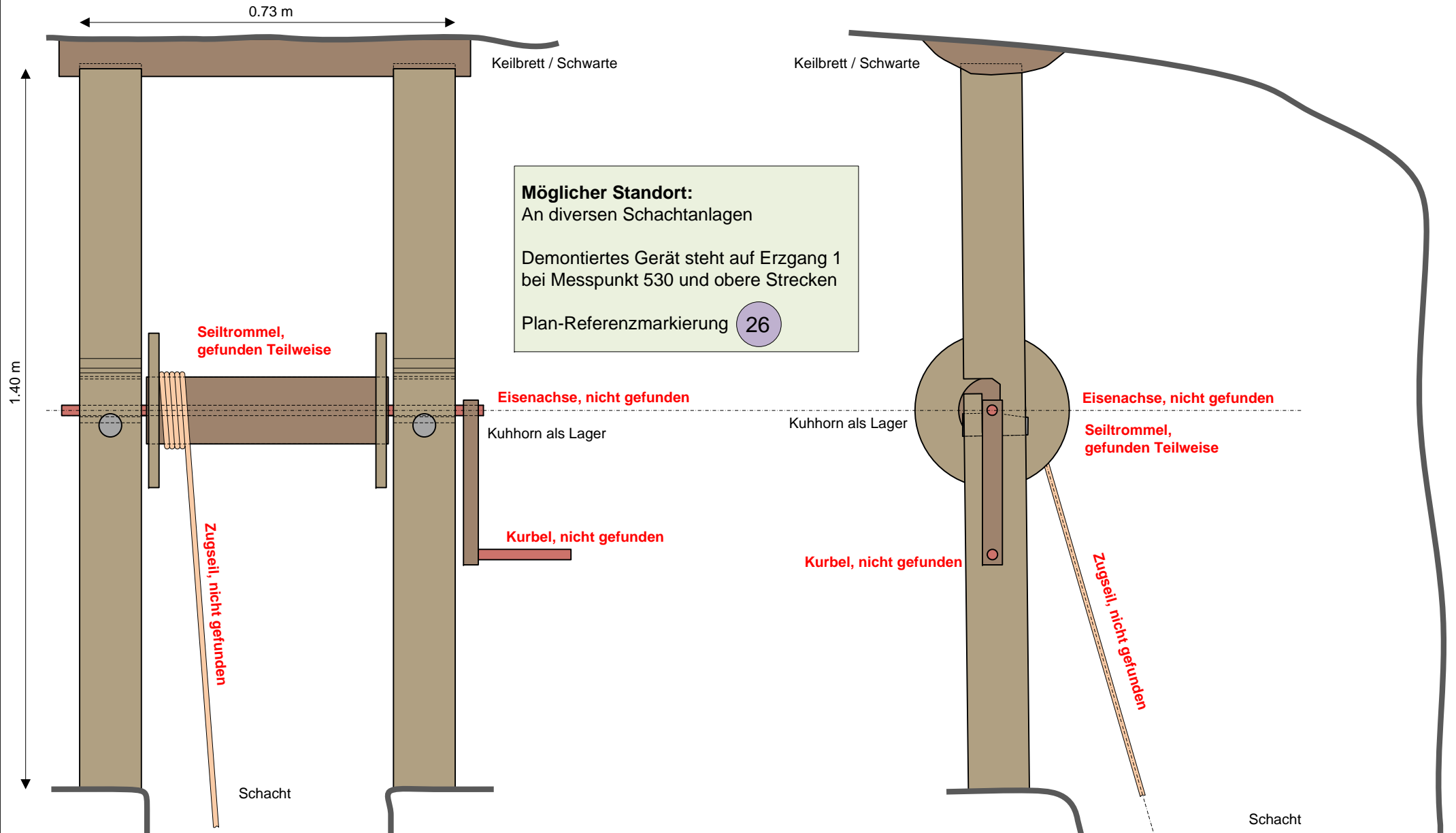
Eisenbergwerk Buffalora / Valdera

Gefundene Zeichen in Strecken San Michael und San Rafael
 Datei: schriften_haspel_V2.vsd

Koordinaten: CH 1903+ / LV95
Fixpunkt 0 ist: 2815383.73 / 1168649.54 /
 2427m
Kataster: 2650

Gezeichnet / Geändert	Zeichner	Datum
Luisa Karrer	Lu	20. Oktober 2018
Luisa Karrer	Lu	14. Juli 2020

Klemmhaspel / Tirolerhaspel Version Buffalora für beengte Verhältnisse (kleine Haspelstuben)



Möglicher Standort:
 An diversen Schachtanlagen
 Demontiertes Gerät steht auf Erzgang 1
 bei Messpunkt 530 und obere Strecken
 Plan-Referenzmarkierung **26**



Minieras da Fiem
Eisenbergwerk Buffalora

Massstab 1:10
 Koordinaten LV95
 Messpunkt 0 ist 2815383.73 /
 1168649.54 / 2427m

Gezeichnet/Geändert	Zeichner	Datum
Luisa Karrer	Lu	29. Juli 2020

Vermuteter Haspelauzug Erzgang 1 unter Michael / Erzgang 1 ober Rafael
 Datei: schriften_haspel.vsd



Teilweise Seil-Führungsholz im
 Schacht eingepasst